



**Vilnius
universitetas**



Vilnius
universitetas

**X-OJI NACIONALINĖ KONFERENCIJA
GEOGRAFIJA: MOKSLAS IR EDUKACIJA
„Aktualūs Lietuvos kraštovaizdžio tyrimai“**

doc. dr. Jonas Volungevičius

**VU kraštovaizdžio geografijos
lauko praktikos: 65 metų derlius**

2022 10 21, Vilnius

Istorija

1956
1957
1958
1959
1960
1961
1962
1963
1964
1965
1966
1967
1968
1969
1970
1971
1972
1973
1974
1975
1976
1977
1978
1979
1980
1981
1982
1983
1984
1985
1986
1987
1988
1989
1990
1991
1992
1993
1994
1995
1996

Doc. dr. D. Galvydytė	Č. Kudaba - PRELIUDIJA	
Doc. dr. D. Galvydytė		Užventis – Gaulėnai
		Skaudivilė
		Gintališkė – Notėnai
		Barstyčiai
		Žarėnai
		Daugai - Nemunaitis
		Ilčiukai – Davainiai
		Gražutė
		Ginučiai
		Aukštadvaris
		Dusetos
		Inturkė
		Labanoras
		Kaltanėnai
		Makniūnai
		Galvinių ež.
	M. Eidukevičienė	Plateliai
	M. Eidukevičienė	Asveja
	M. Eidukevičienė, R. Šilagalis	Bražuolė
	R. Papiestienė, R. Šilagalis	Antalieptė
	R. Papiestienė	Smalvos
	R. Papiestienė	Skroblus
	R. Papiestienė	Rubikiai
		Biržulis
		Lavysas
		Trasnykas
	E. Vaitkevičius	Randamonys
	E. Vaitkevičius	Daveiniai
	E. Vaitkevičius	Dubysa
	E. Vaitkevičius	Asveja
	E. Vaitkevičius	Aidiečiai
	E. Vaitkevičius	Aidiečiai
	E. Vaitkevičius	Beržaragis
	E. Vaitkevičius ir F. Kavoliutė	Sasėdas
	E. Vaitkevičius ir F. Kavoliutė	Utenis
	E. Vaitkevičius ir F. Kavoliutė	Strazdai
	Praktika neįvyko	
Doc. dr. D. Galvydytė		Jūzintai
	Praktika neįvyko	



Nuotrauka : R. Šilagalis

1956
1957
1958
1959
1960
1961
1962
1963
1964
1965
1966
1967
1968
1969
1970
1971
1972
1973
1974
1975
1976
1977
1978
1979
1980
1981
1982
1983
1984
1985
1986
1987
1988
1989
1990
1991
1992
1993
1994
1995
1996



37 PRAKTIKOS



Daktarinėje disertacijoje apibendrintų tyrimų teritorija - Žemaičių aukštuma



Praktikų vietas vadovaujant doc. dr. D. Galvydytei (nuo 1957 iki 1995m.)



Vilniaus universitetas

X-OJI NACIONALINĖ KONFERENCIJA
GEOGRAFIJA: MOKSLAS IR EDUKACIJA
„Aktualūs Lietuvos kraštovaizdžio tyrimai“

Istorija

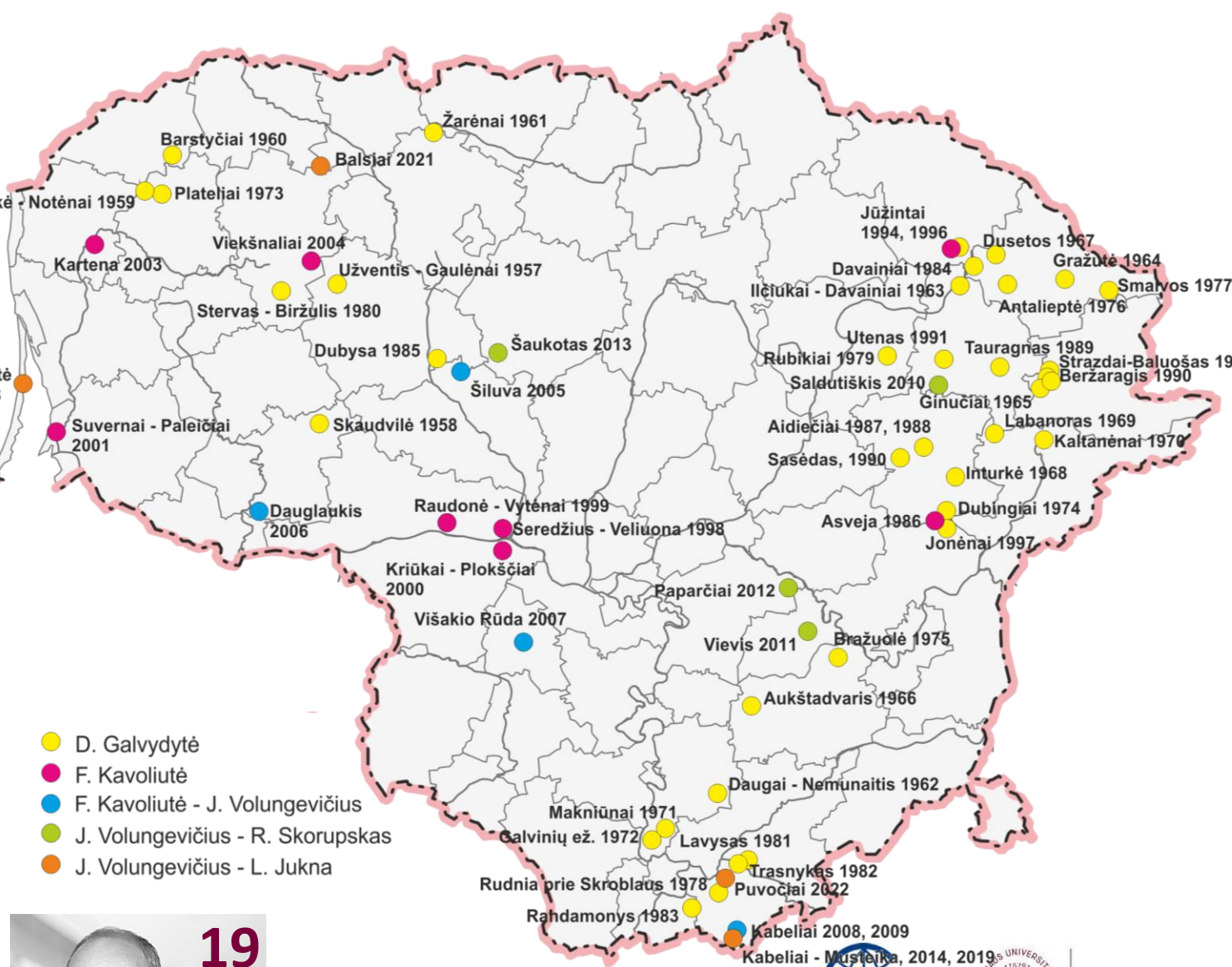
1989
1990
1991
1992
1993
1994
1995
1996
1997
1998
1999
2000
2001
2002
2003
2004
2005
2006
2007
2008
2009

2010
2011
2012
2013
2014
2015
2016
2017
2018
2019
2020
2021
2022

Doc. dr. D. Galvydytė		Jūžirė
Praktika neįvyko		
Doc. dr. F. Kavoliūtė		Jūžintai
		Jonėnai
		Serėdžius - Veliuona
		Raudonė - Vytėnai
	J. Volungevičius, R. Skorupskas	Kriūkai - Plokščiai
Doc. dr. F. Kavoliūtė	D. Veteikis	Suvarnai - Paleičiai
Praktika neįvyko		
Doc. dr. F. Kavoliūtė	R. Šimanauskienė, J. Volungevičius	Kartena
		Viekšnaliai
	J. Volungevičius	Šiluva
		Dauglaukis
	J. Volungevičius, R. Skorupskas	Višakio Rūda
	J. Volungevičius	Kabeliai
Doc. dr. J. Volungevičius		Kabeliai
Doc. dr. F. Kavoliūtė		
Doc. dr. J. Volungevičius Doc. dr. R. Skorupskas		Saldutiškis
		Vievis
		Paparčiai
		Šaukotas
Doc. dr. J. Volungevičius Dr. L. Jukna		Kabeliai - Musteika
		Juodkrantė
		Juodkrantė
		Juodkrantė
		Juodkrantė
		Kabeliai - Musteika
Covid-19 nuotolinė		
Doc. dr. J. Volungevičius Dr. L. Jukna		Balsiai
		Puvočiai

1989
1990
1991
1992
1993
1994
1995
1996
1997
1998
1999
2000
2001
2002
2003
2004
2005
2006
2007
2008
2009

2010
2011
2012
2013
2014
2015
2016
2017
2018
2019
2020
2021
2022



- D. Galvydytė
- F. Kavoliūtė
- F. Kavoliūtė - J. Volungevičius
- J. Volungevičius - R. Skorupskas
- J. Volungevičius - L. Jukna



25 PRAKTIKOS




X-OJI NACIONALINĖ KONFERENCIJA
GEOGRAFIJA: MOKSLAS IR EDUKACIJA
„Aktualūs Lietuvos kraštovaizdžio tyrimai“

Istorija

Viso:

66 metai, iš jų:
62 praktikos,
3 neįvyko,
1 Covid-19.



Apie 1100+15+50

X-OJI NACIONALINĖ KONFERENCIJA
GEOGRAFIJA: MOKSLAS IR EDUKACIJA
„Aktualūs Lietuvos kraštovaizdžio tyrimai“

Metodika

Laikas: birželio – liepos mėnesiais

Kursas: 2 - 3 geografijos bakalauro

Trukmė: 6 – 4 savaitės (dabar 28 dienos)

Darbo režimas: 3 savaitės tyrimų poligone,
1 savaitė ataskaitų rengimas kameraliai.




Galvydytė D., Ščemeliovas V, 1963. Kai kurie metodiniai nurodymai II kurso studentų fizinės geografijos mokomajai praktikai.

Galvydytė D. 1966. Metodiniai nurodymai II kurso studentų fizinės geografijos mokomajai praktikai.

Galvydytė D., Prapiestienė R., Eidukevičienė M. 1977. II kurso mokomosios praktikos lauko geografinių tyrimų metodika.

Kavoliutė F. 2004. Kraštovaizdžio lauko tyrimai.

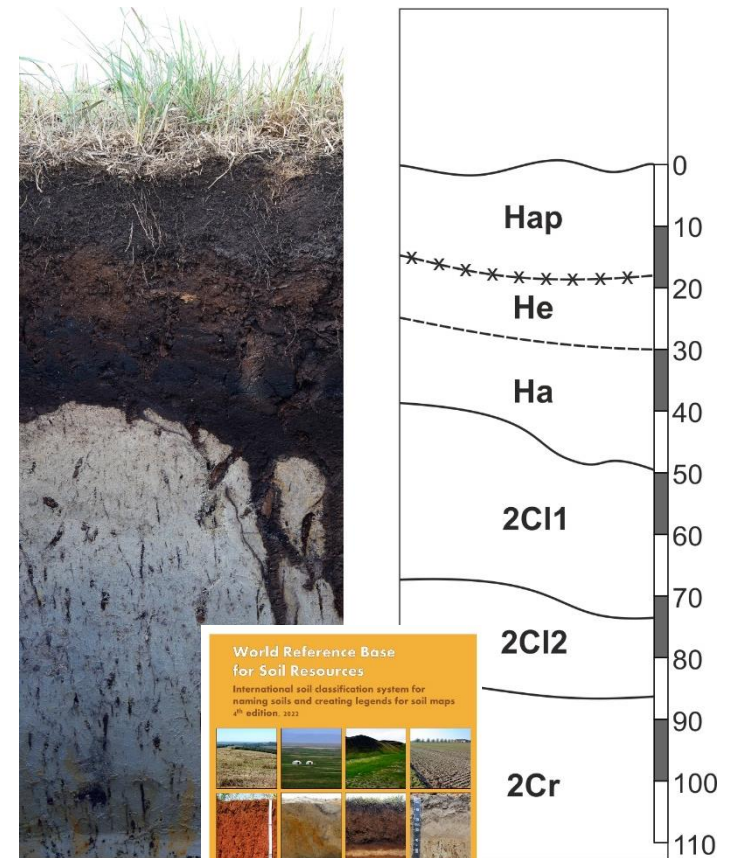
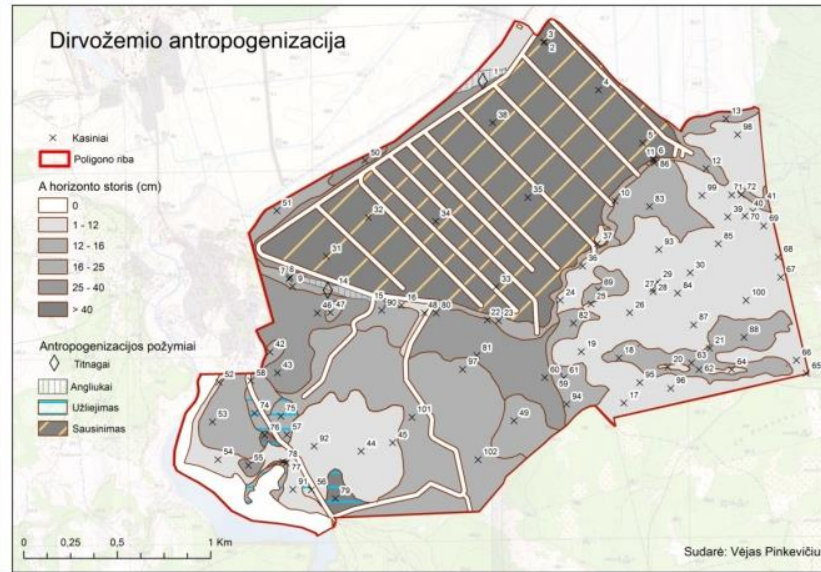
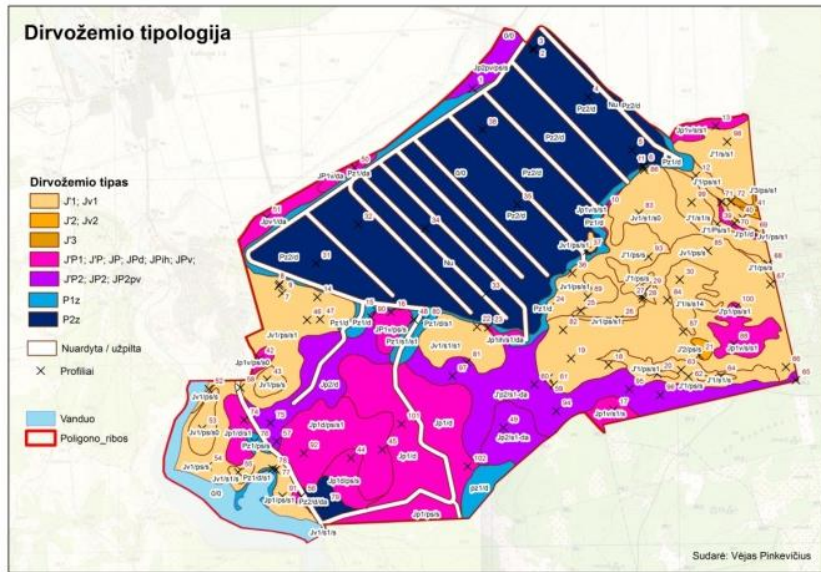
Volungevičius J., Kavoliutė F., Skorupskas R., Jukna L., Veteikis D. 2018. Ekogeografinių kraštovaizdžio tyrimų metodika.




Vilniaus universitetas

X-OJI NACIONALINĖ KONFERENCIJA
GEOGRAFIJA: MOKSLAS IR EDUKACIJA
„Aktualūs Lietuvos kraštovaizdžio tyrimai“

Dirvožemio tyrimai




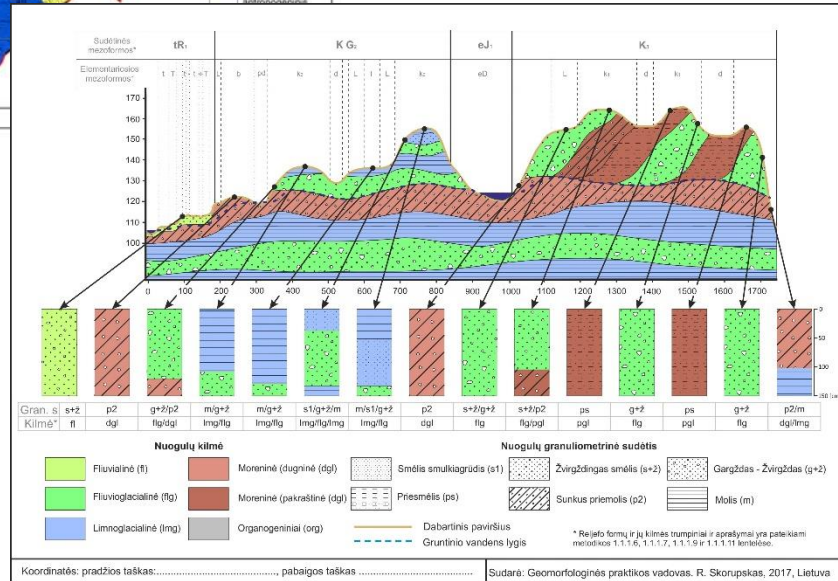
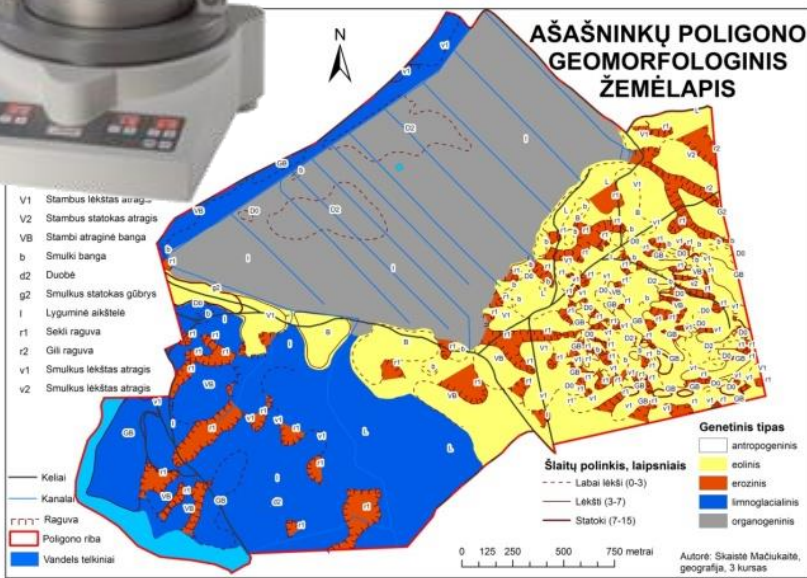
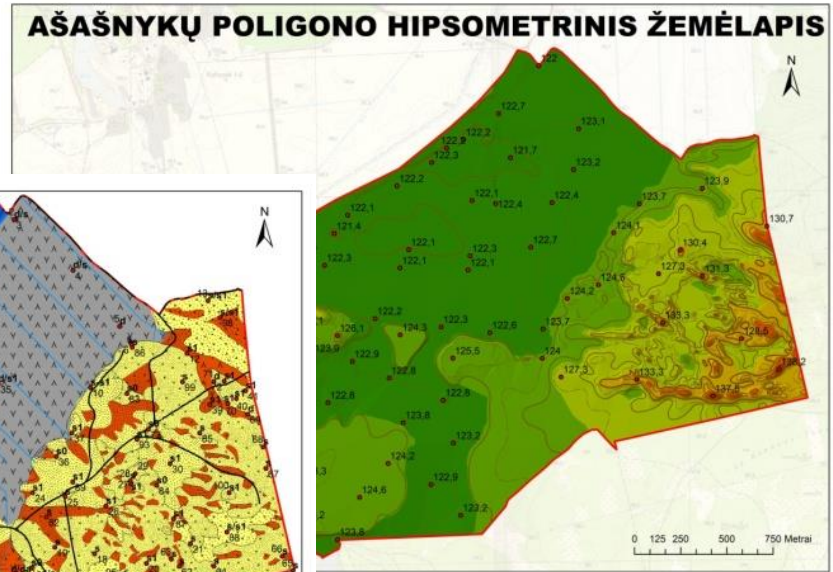
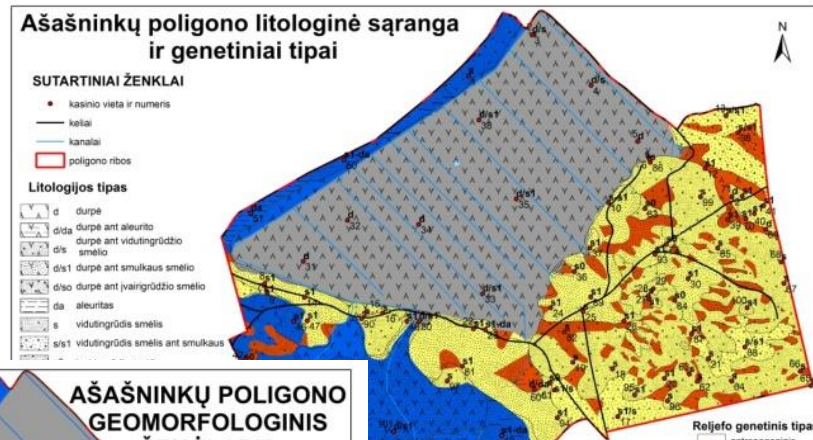
Renkami duomenys: Dirvožemio profilio horizontai, granulimetrinė Sudėtis, pH, humusas, drėkinimas, tipizavimas pagal TDV-96 ir LTDK-99



Geomorfologiniai tyrimai

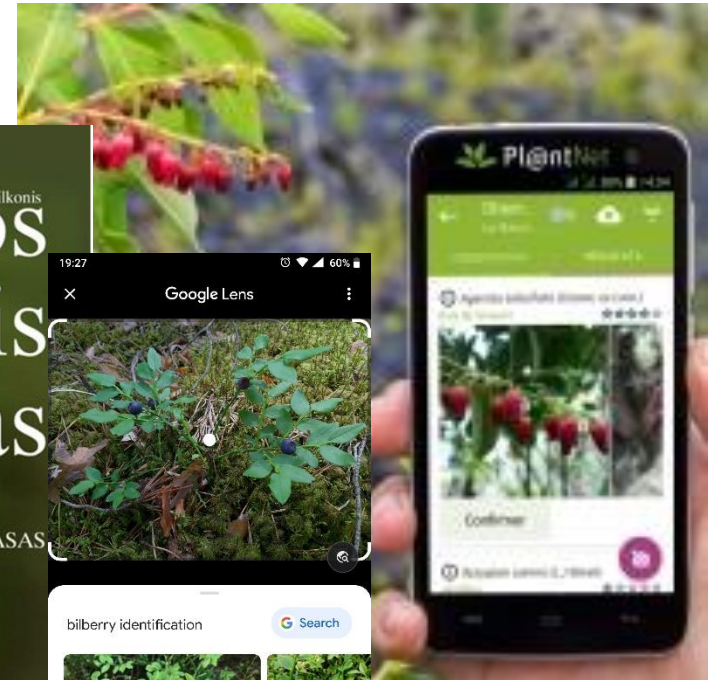
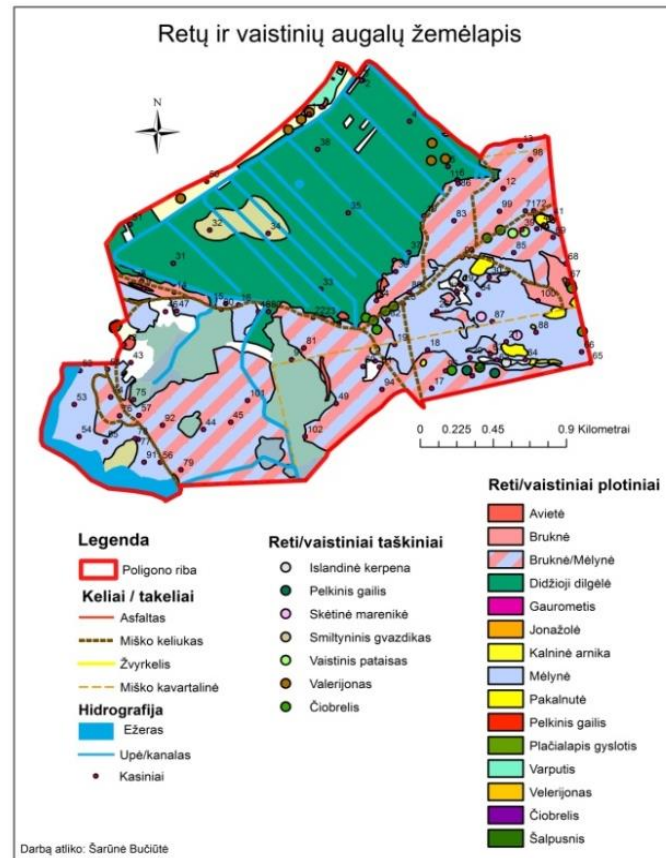
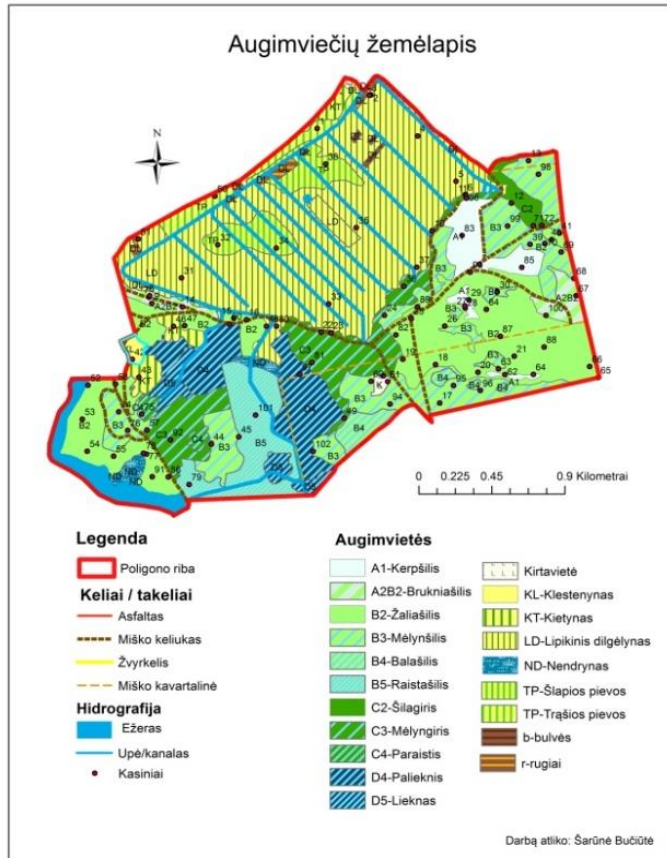
Renkami duomenys:

formos granuliometrinė sudėtis,
genezė ir tipologija.

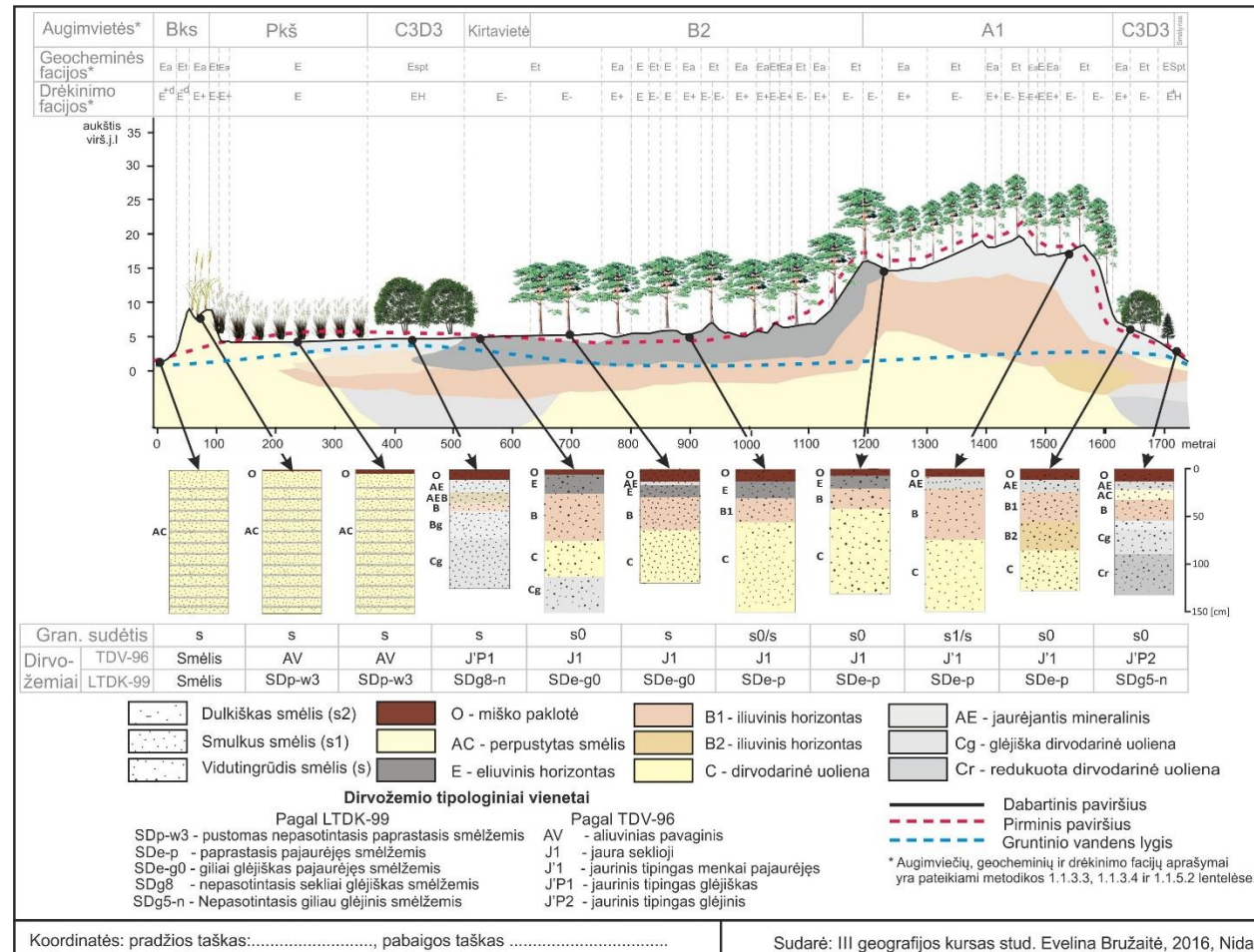
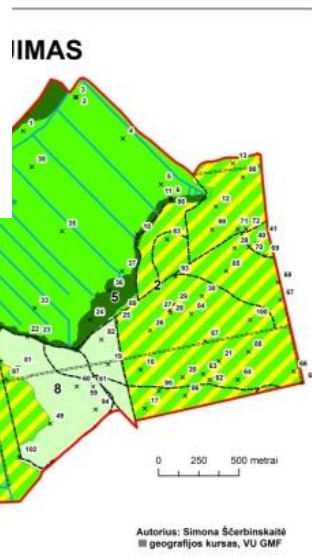
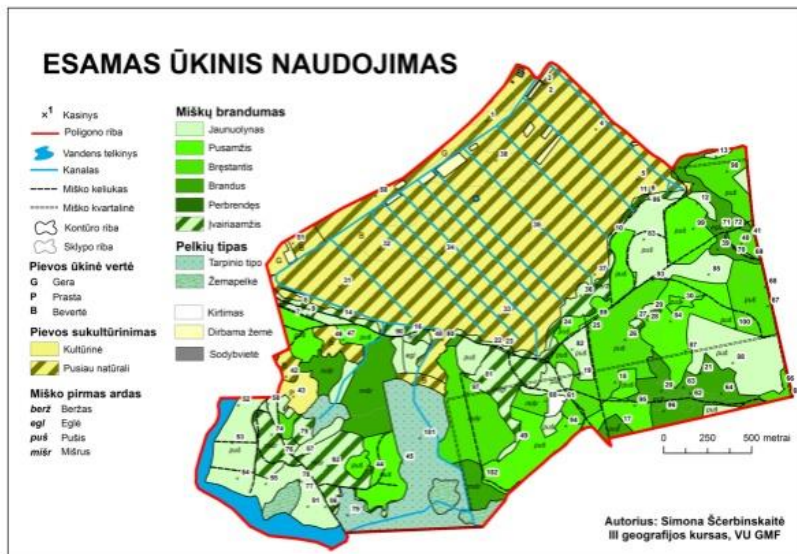


Augalijos tyrimai

Renkami duomenys: retų ir vaistinių, indikatorinių augalų rūšių pavadinimas, augimviečių tipai ir kt.



Landšaftiniai tyrimai



Koordinatės: pradžios taškas:....., pabaigos taškas

Sudarė: III geografijos kursas stud. Evelina Bružaitė, 2016, Nida



Vilniaus
universitetas

AČIŪ UŽ DĖMESĮ

Doc. dr. Jonas Volungevičius
+370 68215520,
jonas.volungevicius@gf.vu.lt

